ANNEXE 1a
Les grandes affectations du sol - Plan d'ensemble

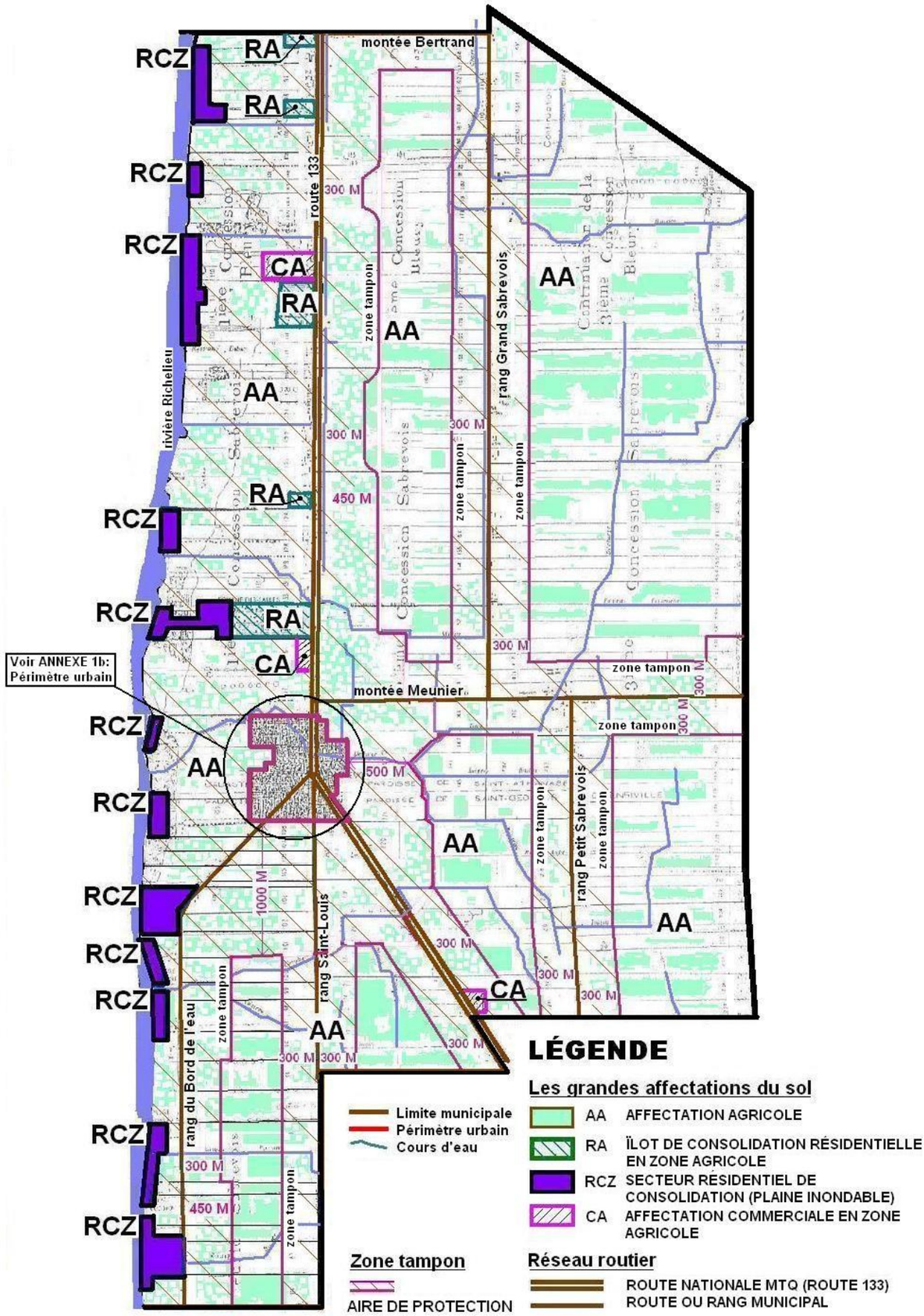

Municipalité Sainte-Anne-de-Sabrevois

PLAN D'URBANISME
Règlement no 400

Adopté le
Entrée en vigueur

Modifications

Échelle: aucune **nord**

Préparé par: GESTIM

ANNEXE 1b
Les grandes affectations du sol – Périmètre urbain

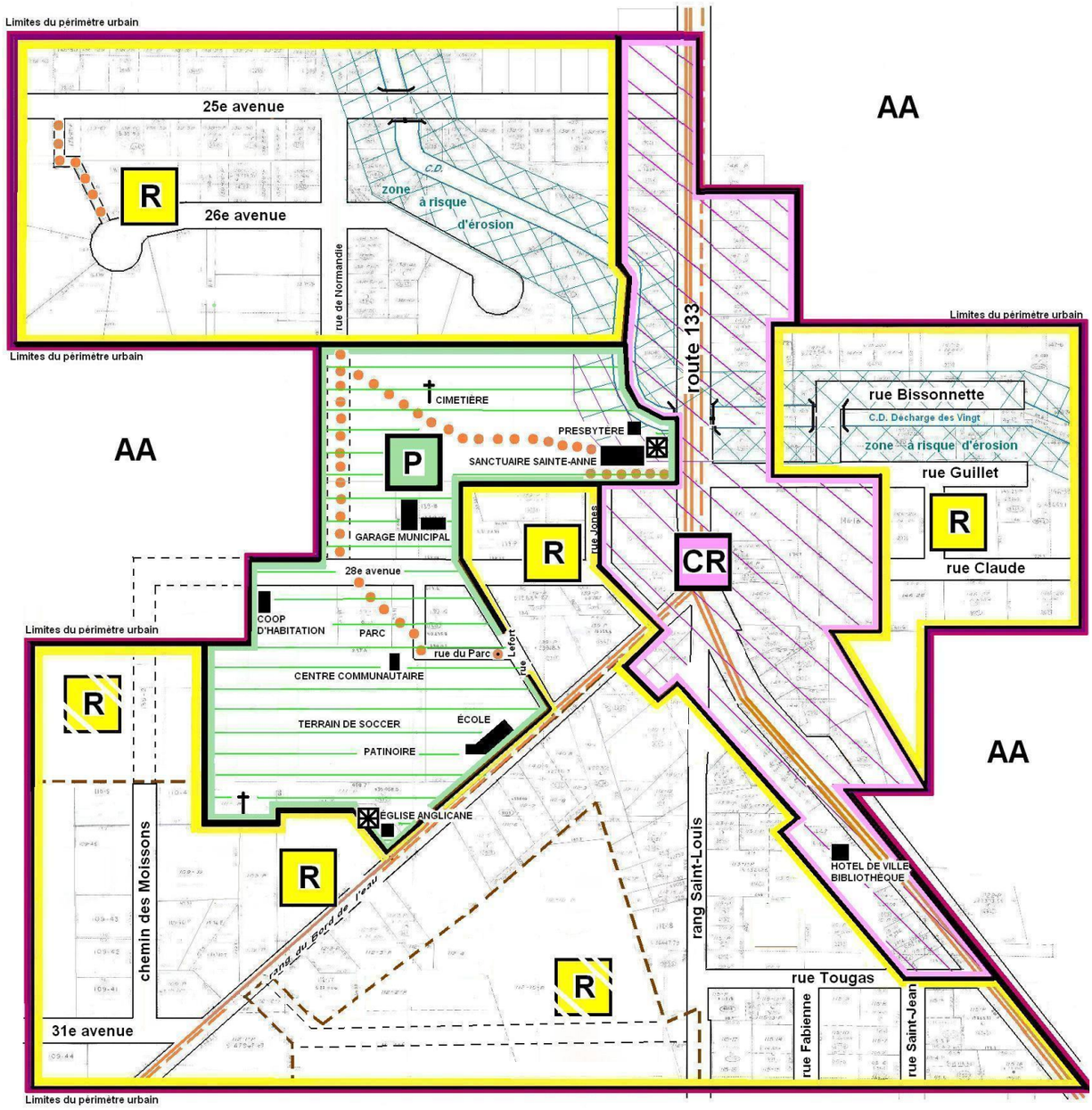

LÉGENDE

Grandes affectations du sol

- R — AFFECTATION RÉSIDENTIELLE
- R — AFFECTATION RÉSIDENTIELLE À DÉVELOPPER
- P — AFFECTATION PUBLIQUE ET COMMUNAUTAIRE
- CR — AFFECTATION COMMERCIALE MIXTE

Réseau routier

- ROUTE NATIONALE MTQ (133)
- ROUTE NATIONALE MUNICIPALE (ROUTE 225)
- RUE LOCALE
- RUE PROJETÉE
- LIEN PIÉTONNIER
- PISTE CYCLABLE PROJETÉE

- LIMITE DU PÉRIMÈTRE URBAIN
- C.D. — COURS D'EAU
- ZONE À RISQUE D'ÉROSION

Attraits

- ATTRAIT HISTORIQUE, PATRIMONIAL OU TOURISTIQUE

Municipalité Sainte-Anne-de-Sabrevois

PLAN D'URBANISME
Règlement no 400

Adopté le
Entrée en vigueur

Modifications

Échelle: aucune **nord**

Préparé par: GESTIM

ANNEXE 2

Plan des contraintes, plan d'ensemble

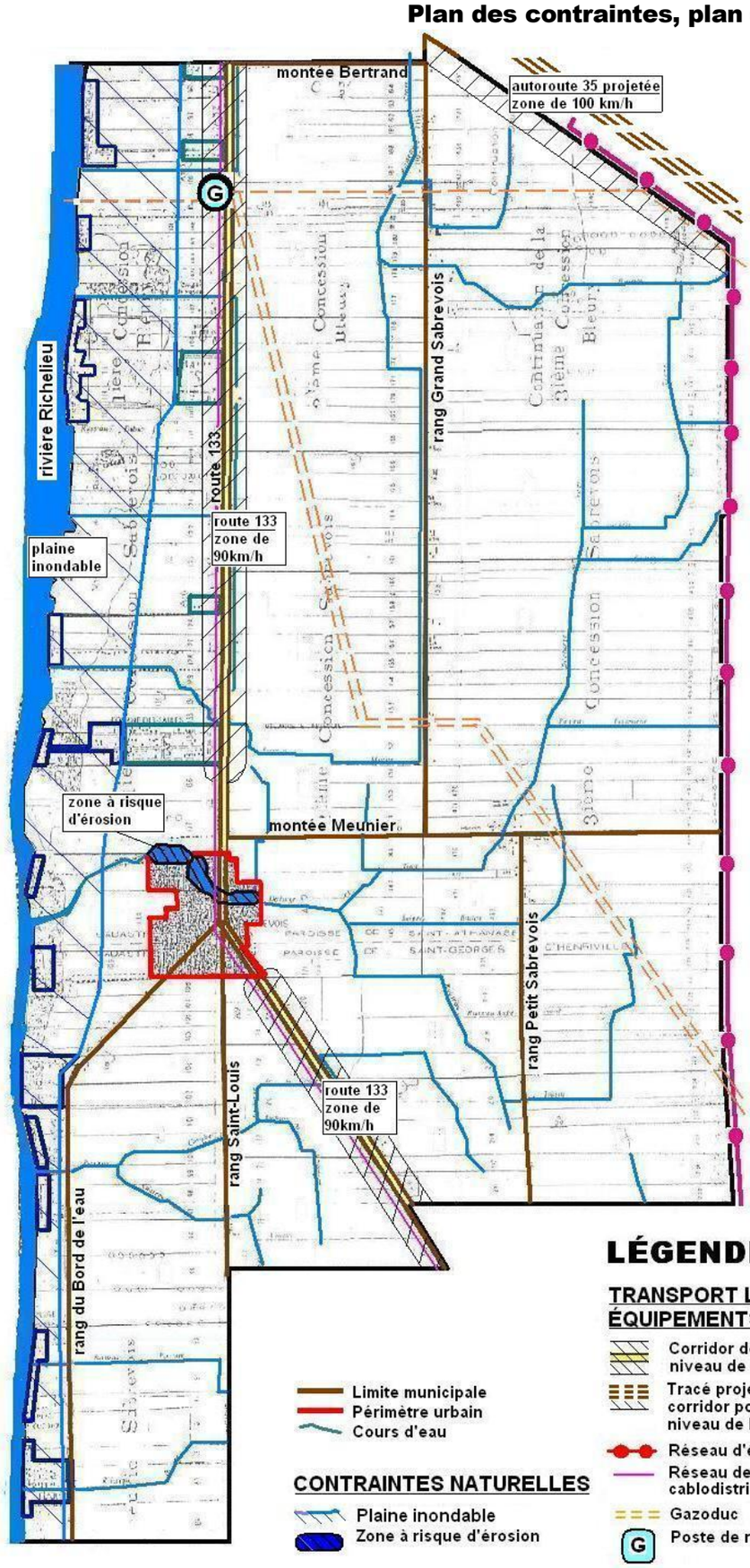

Municipalité Sainte-Anne-de-Sabrevois

PLAN D'URBANISME
Règlement no 400

Adopté le
Entrée en vigueur

Modifications

Échelle: aucune **nord**

Préparé par: GESTIM

ANNEXE 3
Les territoires d'intérêt : historique, patrimonial et touristique

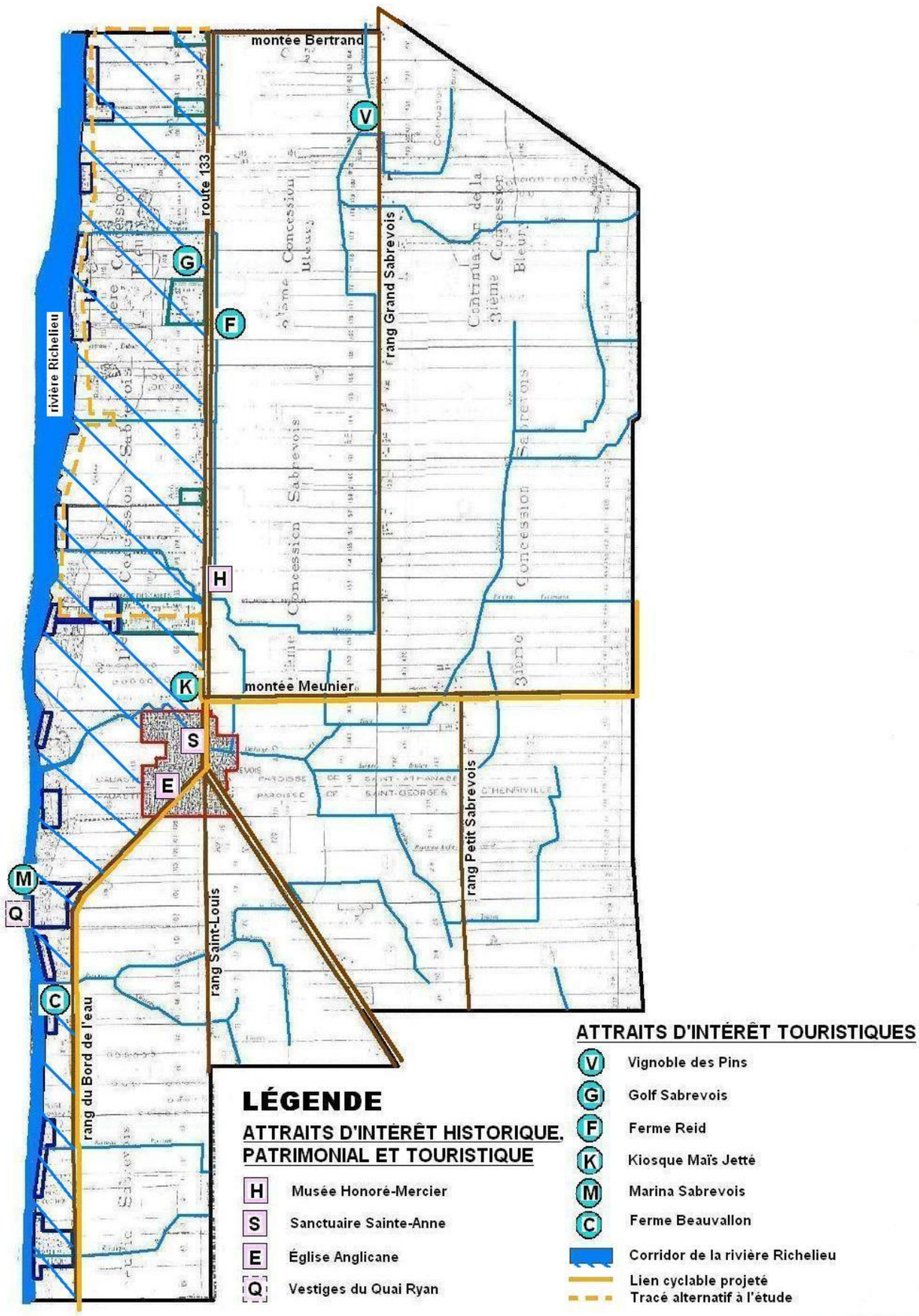

Municipalité Sainte-Anne-de-Sabrevois

PLAN D'URBANISME
Règlement no 400

Adopté le
Entrée en vigueur

Modifications

Échelle: aucune **nord**

Préparé par: GESTIM

ANNEXE 4
Réseaux aqueduc et égout implanté en 2005

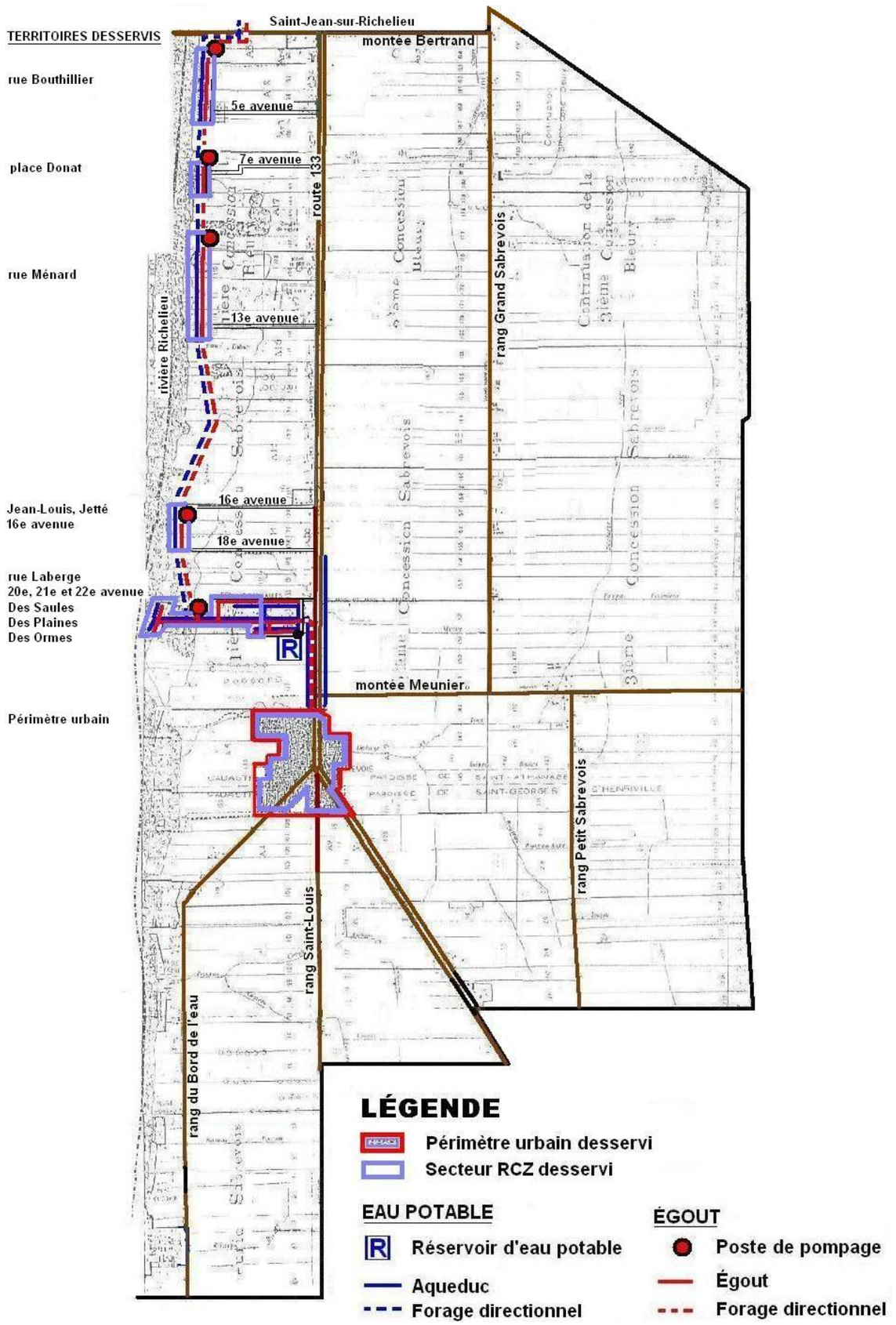

Municipalité Sainte-Anne-de-Sabrevois

PLAN D'URBANISME
Règlement no 400

Adopté le
Entrée en vigueur

Modifications

Échelle: aucune **nord**

Préparé par: GESTIM